



※参考図

申請区域（相模原市〇〇区△△1356-1、1356-2の一部、1355-2の一部、1355-3）



凡 例

申請区域












（白図など個人名等の個人情報の記載のないものを使用）

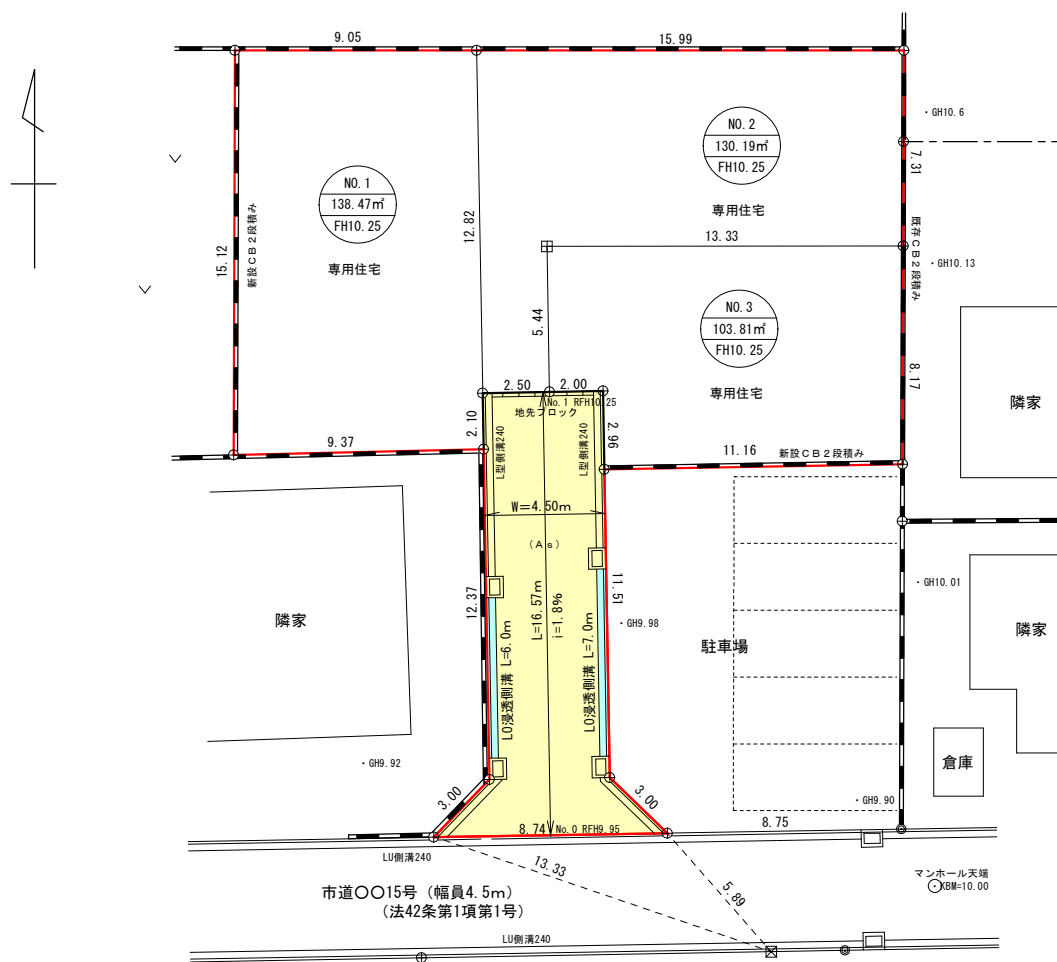
用 途 地 域	第一種中高層住居専用地域	
---------	--------------	--

図 面 名 称		案 内 図	
工 事 名 称			
申 請 区 域		相模原市〇〇区△△1356-1、1356-2の一部 1355-2の一部、1355-3	
設 計 者 名		㈱〇〇測量設計事務所 測量士 〇〇 太郎	
縮 尺	1/2500	図面番号	

※参考図

凡 例

	市	コ	ン	ク	リ	ー	ト	標
	市	金	属	標				
	民	コ	ン	ク	リ	ー	ト	標
	民	金	属	標				
	コ	ン	ク	リ	ー	ト	ブ	ロ
	ン	ク	リ	ー	ト	擁	壁	
	間	知	ブ	ロ	ッ	ク		
	L	型	側	溝				
	L	O	浸	透	側	溝		
GH10.00	現	況	地	盤	高			
FH10.00	計	画	地	盤	高			
RFH10.00	道	路	計	画	高			
	指	定	道	路	敷			
	申	請	区	域				



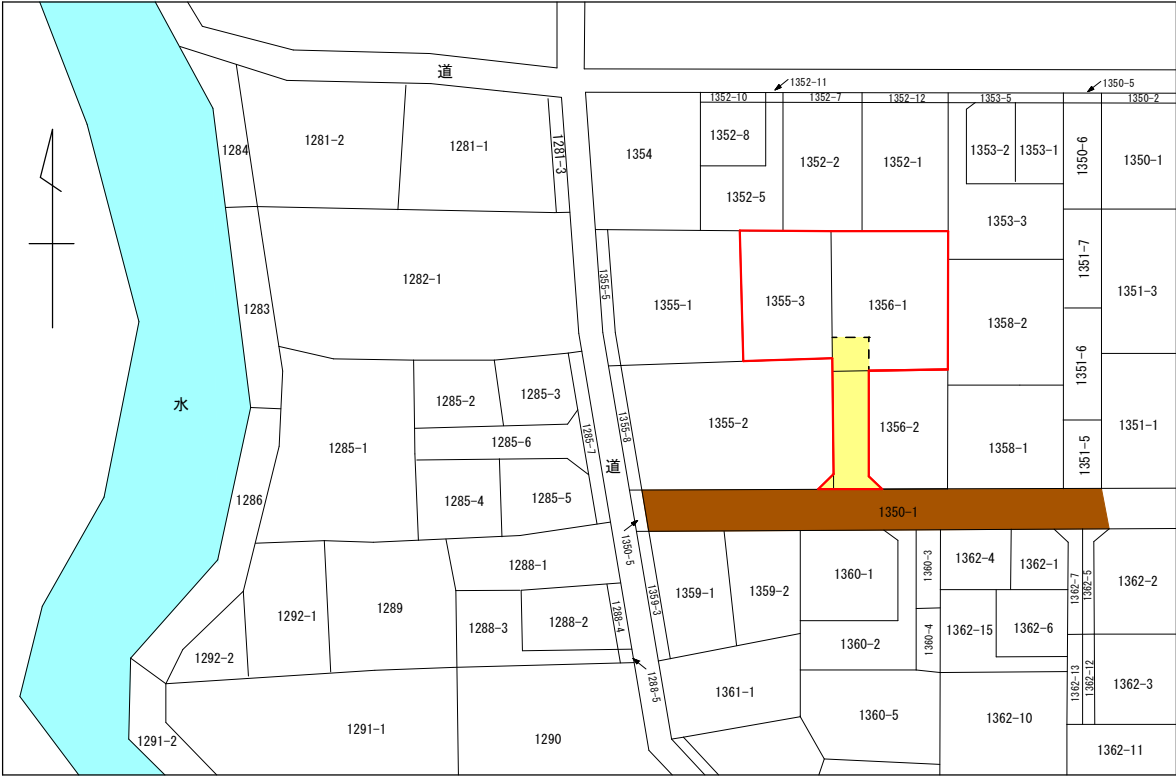
雨水処理計算

道路面積 $79.21 \text{ m}^2 \times 0.03 = 2.5763$

$$2.5763 \div 0.2 = 11.8815\text{m}$$

∴ 必要長さ 11.8815m ≤ 雨水浸透施設 13.0m

図面名称		敷地計画図	
工事名称			
申請区域		相模原市〇〇区△△1356-1、1356-2の一部 1355-2の一部、1355-3	
設計者名		㈱〇〇測量設計事務所 測量士 〇〇 太郎	
縮尺	1/200	図面番号	



土地所有者一覧表

所 在：相模原市〇〇区△△

地 番	地 目	地 積	土 地 所 有 者 住 所	氏 名
1356-1	畑	〇〇.〇〇	相模原市〇〇区△△3丁目〇番〇〇号	氏 名
1356-2	宅 地	〇〇.〇〇	相模原市〇〇区△△3丁目〇番〇〇号	氏 名
1355-2	宅 地	〇〇.〇〇	相模原市〇〇区△△3丁目〇番〇〇号	氏 名
1355-3	雑種地	〇〇.〇〇	相模原市〇〇区△△2丁目〇番〇〇号	氏 名
1355-1	宅 地	〇〇.〇〇	相模原市〇〇区△△3丁目〇番〇〇号	氏 名
1350-1	公共用道路			相模原市
1352-5	宅 地	〇〇.〇〇	相模原市〇〇区△△3丁目〇番〇〇号	氏 名
1352-2	宅 地	〇〇.〇〇	相模原市〇〇区△△3丁目〇番〇〇号	氏 名
1352-1	宅 地	〇〇.〇〇	相模原市〇〇区△△3丁目〇番〇〇号	氏 名
1353-3	宅 地	〇〇.〇〇	相模原市〇〇区△△3丁目〇番〇〇号	氏 名
1358-2	宅 地	〇〇.〇〇	相模原市〇〇区△△3丁目〇番〇〇号	氏 名

上記は、横浜地方支務局相模原支局備付けの公図の写しに相違ありません。

写図年月日 平成30年 〇月 〇日

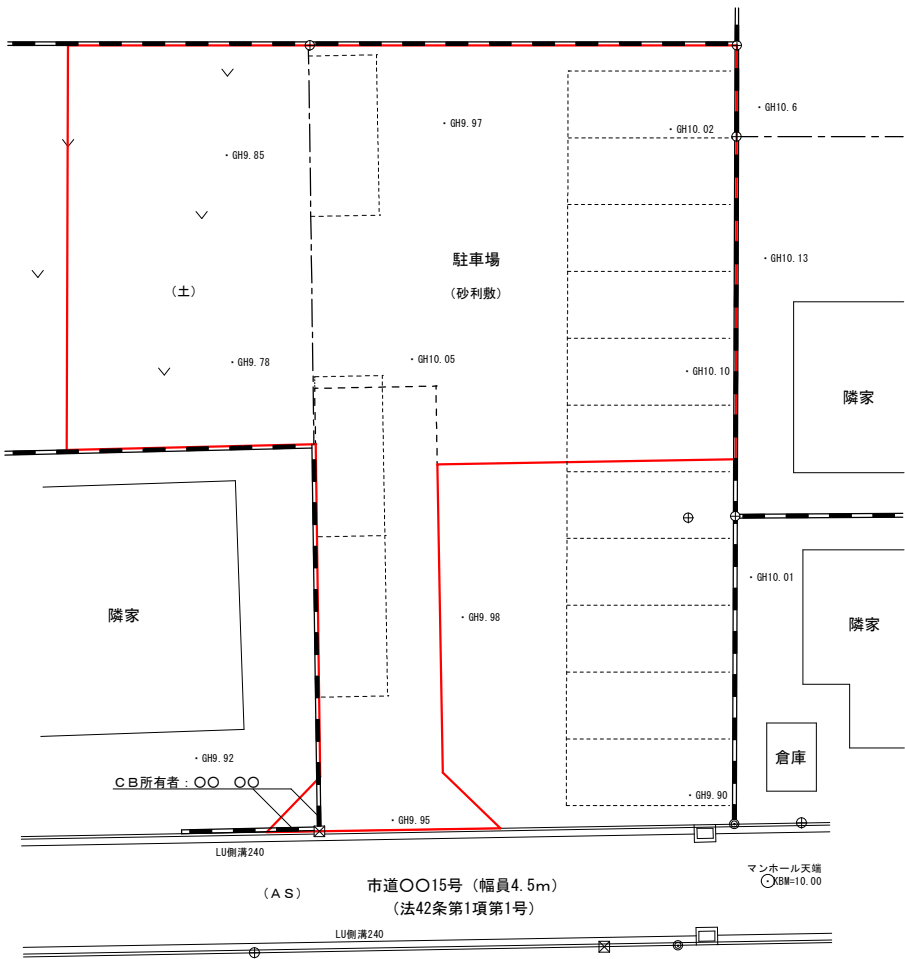
写図者氏名 測量士 〇〇 太郎

凡 例

- 申請区域
- 指定道路敷
- 公 道
- 水 路

図 面 名 称		公 図 の 写 し	
工 事 名 称			
申 請 区 域		相模原市〇〇区△△1356-1、1356-2の一部 1355-2の一部、1355-3	
設 計 者 名		㈱〇〇測量設計事務所 測量士 〇〇 太郎	
縮 尺	1/600	図面番号	

※参考図



凡 例

☒	市 コ ン ク リ ー ト 標
◎	市 金 属 標
田	民 コ ン ク リ ー ト 標
⊕	民 金 属 標
○—○	東 電 柱
●—●	N T T 柱
— — —	フ ェ ン ス
≡ ≡ ≡	コ ン ク リ ー ト ブ ロ ッ ク
≡ ≡ ≡	コ ン ク リ ー ト 擁 壁
⊗ ⊗ ⊗	間 知 ブ ロ ッ ク
≡ ≡ ≡	し う 側 溝 及 び し う 縁 塊
○—○	汚 水 人 孔 及 び 汚 水 管
○—○	雨 水 人 孔 及 び 雨 水 管
←○	汚 水 ま す 及 び 取 付 管
←○	雨 水 ま す 及 び 取 付 管
GH10.00	現 況 地 盤 高
[- - -]	指 定 道 路 敷
[]	申 請 区 域

図 面 名 称	現 況 図
工 事 名 称	
申 請 区 域	相模原市〇〇区△△1356-1、1356-2の一部 1355-2の一部、1355-3
設 計 者 名	㈱〇〇測量設計事務所 測量士 〇〇 太郎
縮 尺	1/200
図面番号	

※参考図

求積表

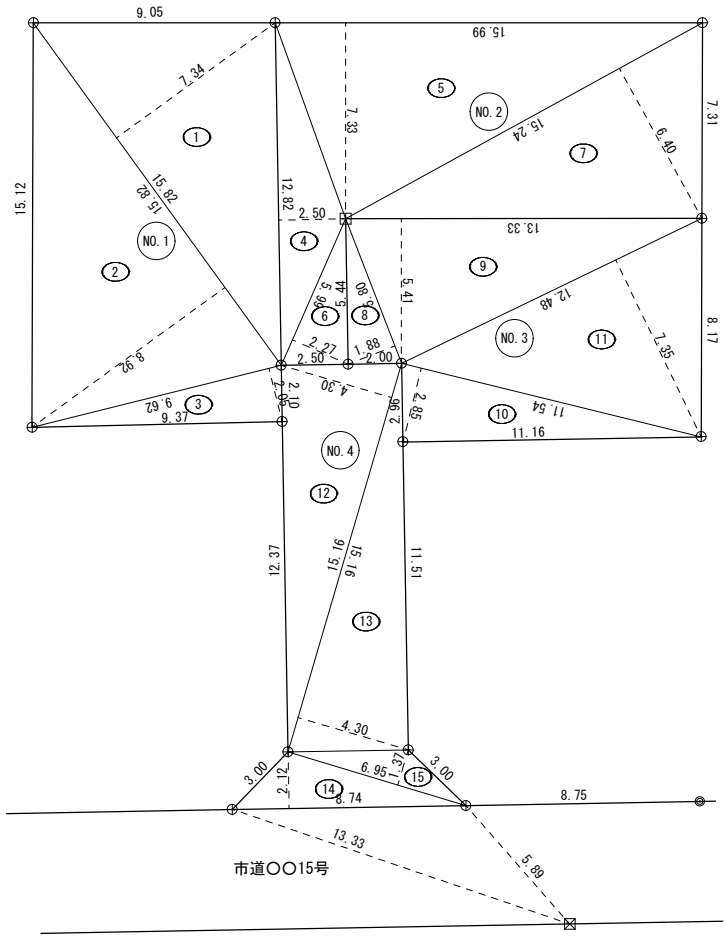
No. 1 宅地				
番号	底 辺	高 さ	倍 面 積	面 積
1	15.82	7.34	116.1188	58.05940
2	15.82	8.92	141.1144	70.55720
3	9.62	2.05	19.7210	9.86050
合 計				138.47710
敷 地 面 積				138.47 m ²

No. 2 宅地				
番号	底 辺	高 さ	倍 面 積	面 積
4	12.82	2.50	32.0500	16.02500
5	15.99	7.33	117.2067	58.60335
6	5.99	2.27	13.5973	6.79865
7	15.24	6.40	97.5360	48.76800
合 計				130.19500
敷 地 面 積				130.19 m ²

No. 3 宅地				
番号	底 辺	高 さ	倍 面 積	面 積
8	5.80	1.88	10.9040	5.45200
9	13.33	5.41	72.1153	36.05765
10	11.54	2.85	32.8890	16.44450
11	12.48	7.35	91.7280	45.86400
合 計				103.81815
敷 地 面 積				103.81 m ²

No. 4 指定道路敷				
番号	底 辺	高 さ	倍 面 積	面 積
12	15.16	4.30	65.1880	32.59400
13	15.16	4.30	65.1880	32.59400
14	8.74	2.12	18.5288	9.26440
15	6.95	1.37	9.5215	4.76075
合 計				79.21315
敷 地 面 積				79.21 m ²

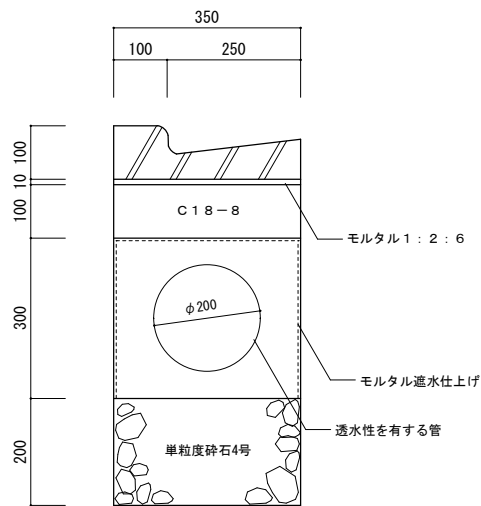
総面積 138.47 + 130.19 + 103.81 + 79.21 = 451.68㎡



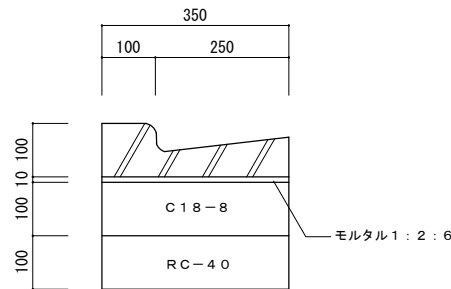
凡 例	
☒	市 コ ン ク リ ー ト 標
◎	市 金 属 標
田	民 コ ン ク リ ー ト 標
⊕	民 金 属 標

図 面 名 称		求 積 図 及 び 求 積 表	
工 事 名 称			
申 請 区 域		相模原市〇〇区△△1356-1、1356-2の一部 1355-2の一部、1355-3	
設 計 者 名		(株)〇〇測量設計事務所 測量士 〇〇 太郎	
縮 尺	1/200	図面番号	

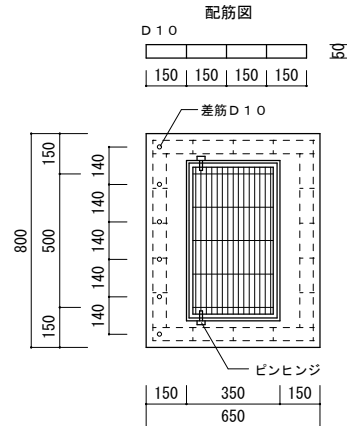
※参考図



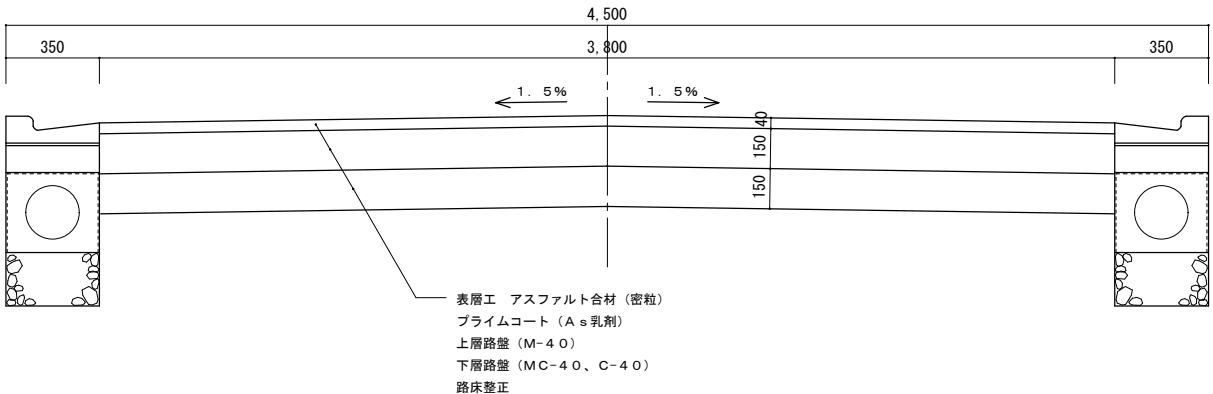
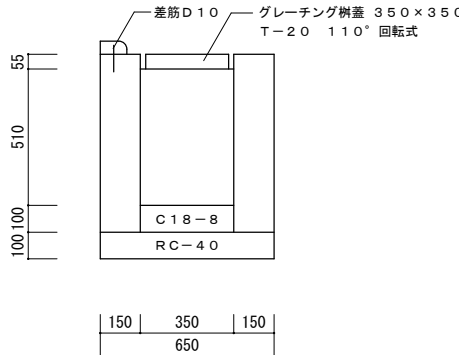
L O型浸透側溝 1 : 1 0



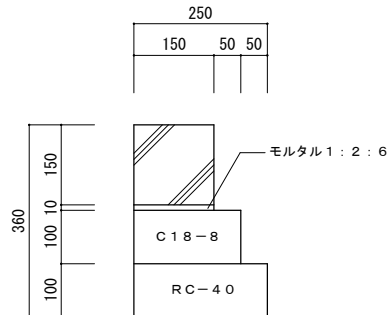
L型側溝 1 : 1 0



現場打ち集水溝 1 : 2 0

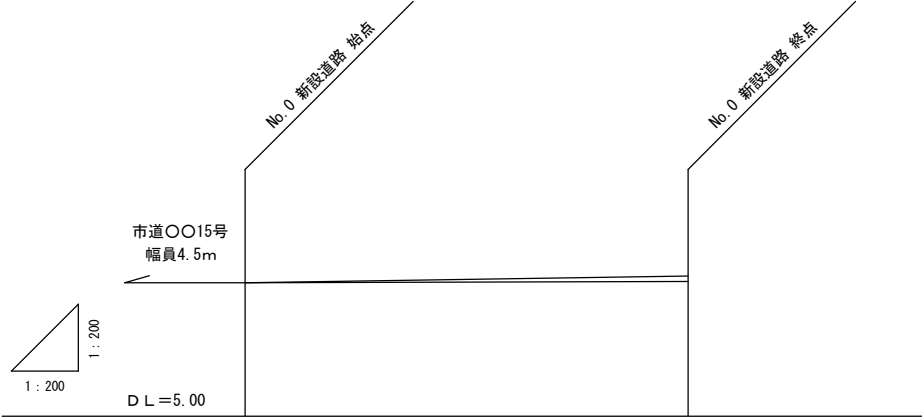


道路横断面図 1 : 2 0



地先ブロック 1 : 1 0

図面名称		道路施設構造図	
工事名称			
申請区域		相模原市〇〇区△△1356-1、1356-2の一部 1355-2の一部、1355-3	
設計者名		㈱〇〇測量設計事務所 測量士 〇〇 太郎	
縮尺	1/10 1/20	図面番号	



勾配	9.95	$i=1.8\%$ $L=16.57m$	10.25
盛土	0.00		0.20
切土			
計画地盤高	9.95		10.25
現況地盤高	9.95		10.05
追加距離	0.00		16.57
単距離	0.00		16.57
測点	No. 0		No. 1

図面名称	道路縦断図		
工事名称			
申請区域	相模原市〇〇区△△1356-1、1356-2の一部 1355-2の一部、1355-3		
設計者名	㈱〇〇測量設計事務所 測量士 〇〇 太郎		
縮尺	1/200	図面番号	